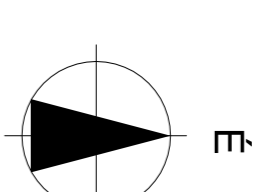


# MEZŐHÉK





Község

Településrendezési tervének  
módosítása









M = 1 : 4000

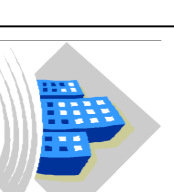


## Jelmagyarázat:

-  belterületi határ
-  országos mellékút
-  helyi gyűjtőút
-  fontosabb szintbeni közúti csomópont

## Tertülethasználati módok

-  intézményterület
-  lakóterület
-  zöldfelületi és zöldfelületi  
intézmény (tenisz, sportpálya,  
közpark)
-  kereskedelmi, szolgáltató egységek
-  ipari terület
-  mezőgazdasági hasznosítású terület
-  beépítetlen terület
-  erdői terület



**KISZÉLOVICVS ÉS TÁRSA TELEPÜLÉSTERVEZŐ KFT.**

5000 SZOLNOK, SZÁNTÓ KRT. 52. LH. 11/5

Rajz megnevezése

**TERÜLETFELHASZNÁLÁSI VIZSGÁLAT II.**

Meretarány	Datum	Rajzszám
M = 1 : 4000	Szolnok, 2018. Július	TF - 2
Vezető településtervező TTF-18-0238 Kiszélovics Ilkó	Településtervező Kiszélovics Ilkó	Számítógépes felőljegyzés

